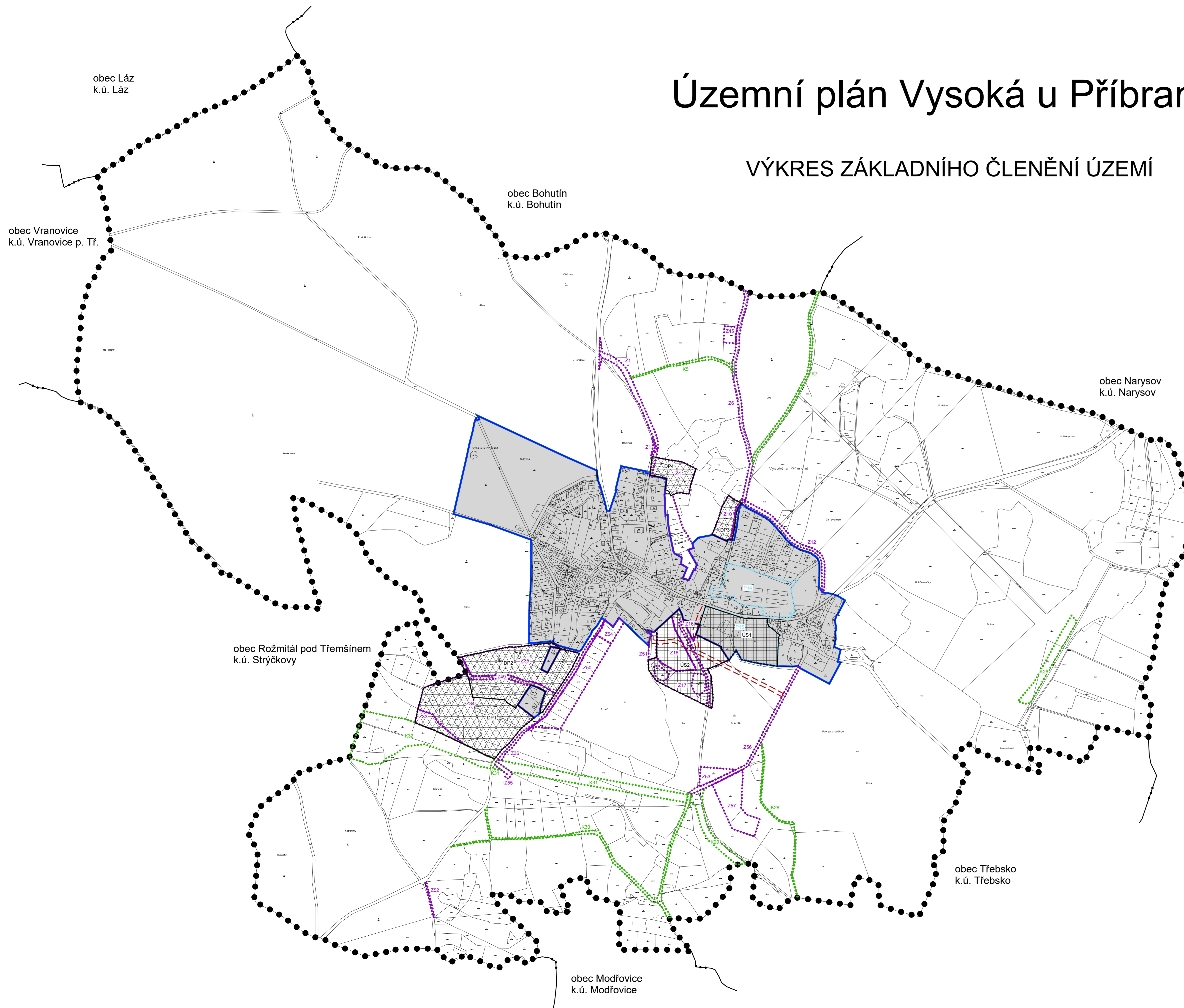










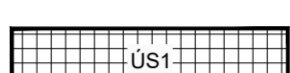


# Územní plán Vysoká u Příbramě

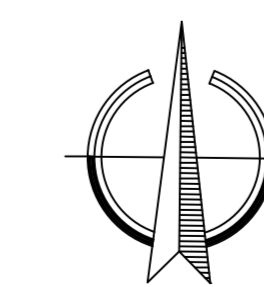
## VÝKRES ZÁKLADNÍHO ČLENĚNÍ ÚZEMÍ




### LEGENDA

#### VYMEZUJÍCÍ HRANICE

-  HRANICE ŘEŠENÉHO ÚZEMÍ
-  HRANICE KATASTRÁLNÍHO ÚZEMÍ
-  HRANICE ZASTAVĚNÉHO ÚZEMÍ
-  VYMEZENÍ ZASTAVĚNÉHO ÚZEMÍ
-  ZASTAVITELNÉ PLOCHY
-  PLOCHY PŘESTAVBY
-  PLOCHY ZMĚN V KRAJINĚ
-  HRANICE PLOCH S ROZDÍLNÝM ZPŮSOBEM VYUŽITÍ
-  PLOCHY, KDE ZMĚNY PROVĚŘÍ ÚZEMNÍ STUDIE
-  PLOCHY ŘEŠENÉ DLE DOHODY O PARCELACI
-  KORIDOR PRO TECHNICKOU INFRASTRUKTURU



Územní plán Vysoká u Příbramě			
ČÁST VÝROKOVÁ	VÝKRES ZÁKLADNÍHO ČLENĚNÍ ÚZEMÍ		
PROJEKTOVÝ ATELIÉR AD s.r.o., ING. ARCH. JAROSLAV DANĚK			
HLISOVA 4, C. BUDĚJOVICE, 370 01, TEL. 387 311 238, 605 277 998 www.atelierad.cz, atelierad@atelierad.cz, IČ: 25184771, DIČ: CZ25184771			
ZPRACOVATEL: ING. ARCH. JAROSLAV DANĚK			
KRESLIL: ING. TEREZA LOUŽENSKÁ			
KOOPERACE:			
ČÍSLO ZAKÁZKY: 40_2014	ČÍSLO VÝKRESU:	ČÍSLO PARÉ:	
DATUM: ŘÍJEN 2018	1	1	
MĚŘÍTKO: 1 : 5 000			
ZÁZNAM O ÚČINNOSTI			
DATUM NABÝTÍ ÚČINNOSTI:			
OPRÁVNĚNÁ ÚŘEDNÍ OSOBA POŘIZOVATELE: ING. RENATA PERGLEROVÁ pověřeny pořízovatel na základě uzavřené smlouvy s obcí Vysoká u Příbramě		SPRÁVNÍ ORGÁN, KTERÝ ÚPOTVYDAL: ZASTUPITELSTVO OBCE VYSOKÁ U PŘÍBRAMĚ	
RAZÍTKO A PODPIS:		RAZÍTKO A PODPIS:	