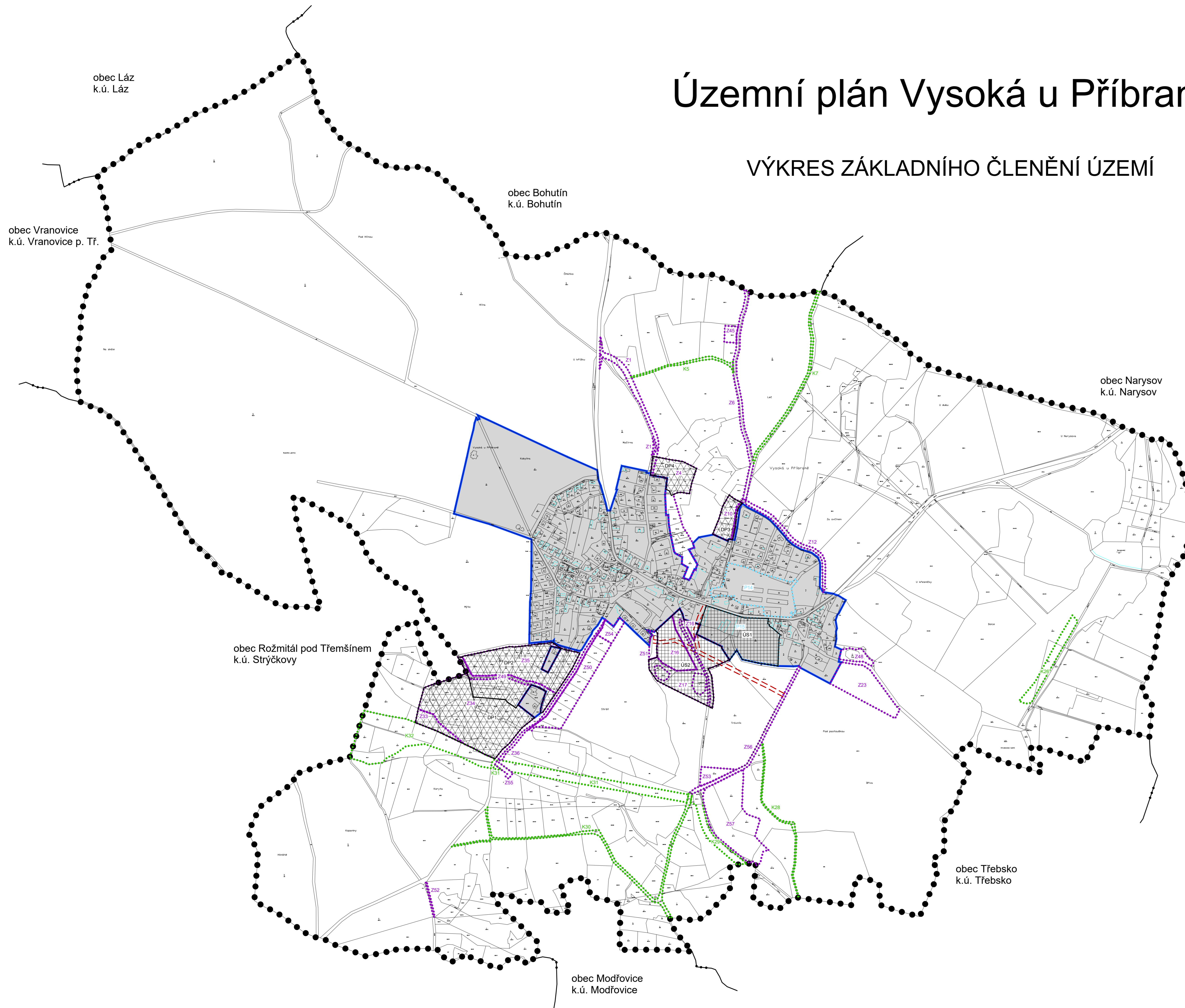









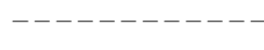
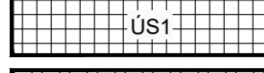
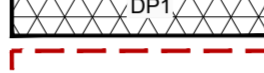

Územní plán Vysoká u Příbramě

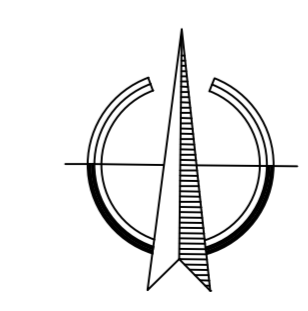
VÝKRES ZÁKLADNÍHO ČLENĚNÍ ÚZEMÍ



LEGENDA

VYMEZUJÍCÍ HRANICE

-  HRANICE ŘEŠENÉHO ÚZEMÍ
-  HRANICE KATASTRÁLNÍHO ÚZEMÍ
-  HRANICE ZASTAVĚNÉHO ÚZEMÍ
-  VYMEZENÍ ZASTAVĚNÉHO ÚZEMÍ
-  ZASTAVITELNÉ PLOCHY
-  PLOCHY PŘESTAVBY
-  PLOCHY ZMĚN V KRAJINĚ
-  HRANICE PLOCH S ROZDÍLNÝM ZPŮSOBEM VYUŽITÍ
-  PLOCHY, KDE ZMĚNY PROVEŘÍ ÚZEMNÍ STUDIE
-  PLOCHY ŘEŠENÉ DLE DOHODY O PARCELACI
-  KORIDOR PRO TECHNICKOU INFRASTRUKTURU



Územní plán Vysoká u Příbramě

ČÁST VÝROKOVÁ		VÝKRES ZÁKLADNÍHO ČLENĚNÍ ÚZEMÍ	
PROJEKTOVÝ ATELIER AD s.r.o. ING. ARCH. JAROSLAV DANĚK			
HUSOVA 4, C. BUDĚJOVICE, 370 01, TEL. 387 311 238, 605 277 998 www.atelierad.cz, atelierad@atelierad.cz, IČ 25194771, DIČ CZ25194771			
ZPRACOVATEL: ING. ARCH. JAROSLAV DANĚK		KRESLIL: ING. TEREZA LOUŽENSKÁ	
KOOPERACE:		ČÍSLO ZÁKAZKY: 40_2014	
DATUM: SRPEN 2017		ČÍSLO VÝKRESU: 1	ČÍSLO PÁRE: 1
MĚŘÍTKO: 1 : 5 000			

ZÁZNAM O ÚČINNOSTI

DATUM NABÝTÍ ÚČINNOSTI:	
OPRÁVNĚNÁ ÚŘEDNÍ OSOBA POŘIZOVATELE: ING. RENATA FERGLEROVÁ pověřena pořizování na základě uzavřené smlouvy s obcí Vysoká u Příbramě	SPRÁVNÍ ORGÁN, KTERÝ ÚPD VYDAL: ZASTUPITELSTVO OBCE VYSOKÁ U PŘÍBRAMĚ
RAZÍTKO A PODPIS:	RAZÍTKO A PODPIS: